

Žadatel:
RSGeo-pro s.r.o.
Fencel Martin Ing.
Varšavská 947/16
12000 Praha
IČO: 01630962

Evid. číslo žádosti: 2019287761
Evid. číslo subjektu: 0000002190

MERO ČR, a.s.
Veltruská 748
278 01 Kralupy n.Vltavou

Žádám Vás o vyjádření k technické infrastruktuře z důvodu:
Zpracování projektu / předprojektová příprava

Název akce:
III/33721 Močovice, PD

Výška stavby (m):
0

Doplňkové informace:

Poznámka:

Údaje o stavebníkovi:

Přílohy (názvy souborů příloh):

Vybraný způsob doručení vyjádření: poštou

Žádost vytvořena: 30.09.2019

S pozdravem

Fencel Martin Ing.

Telefon: | Mobil: +420728843863 | E-mail: fencel@rsgeo.cz

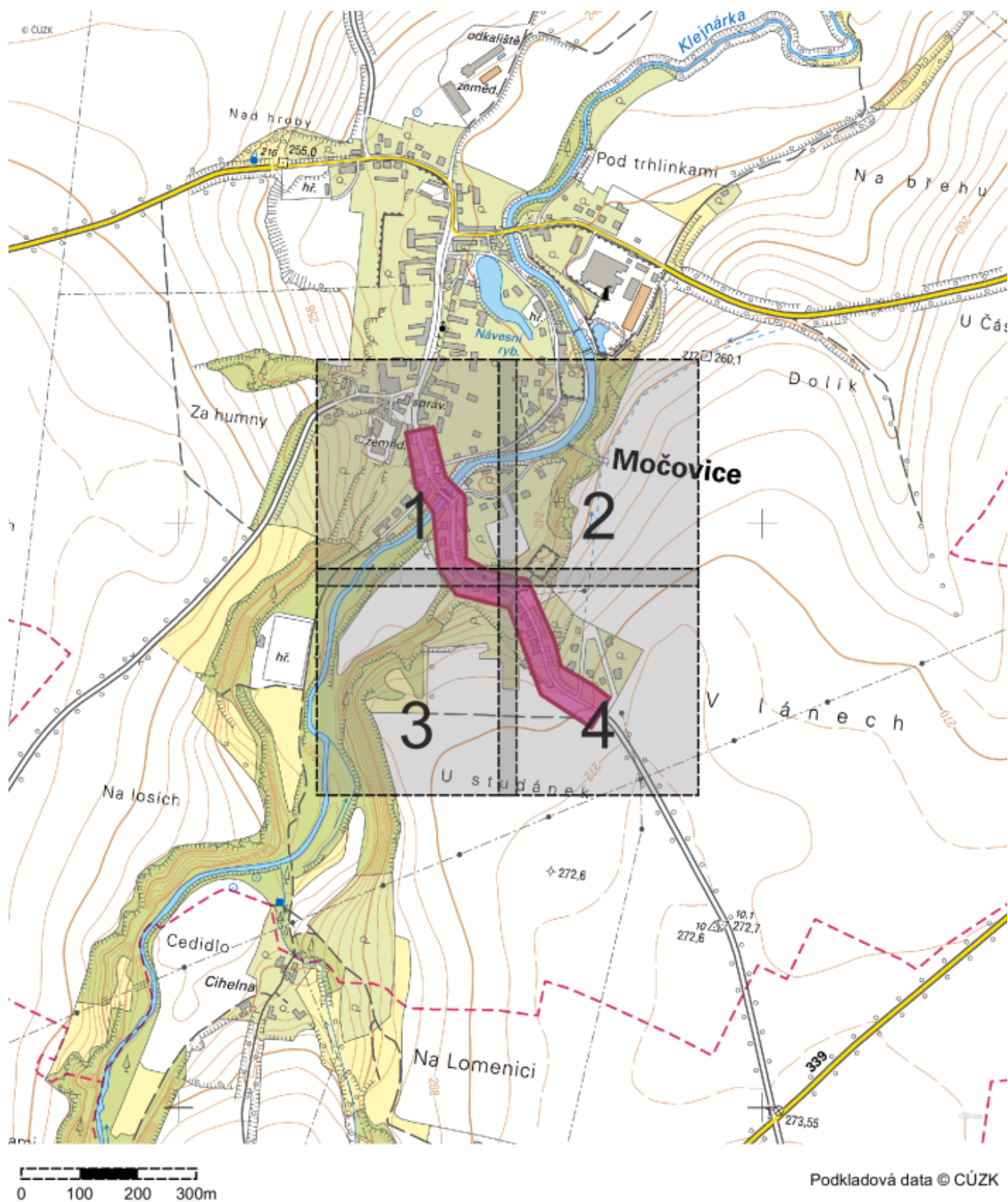
Evid. č. žádosti: 2019287761

Pořadové číslo polygonu: 1

Katastrální území: Močovice (Kutná Hora) 674451

Popis polygonu:

Polygon 1 - Mapa širších vztahů



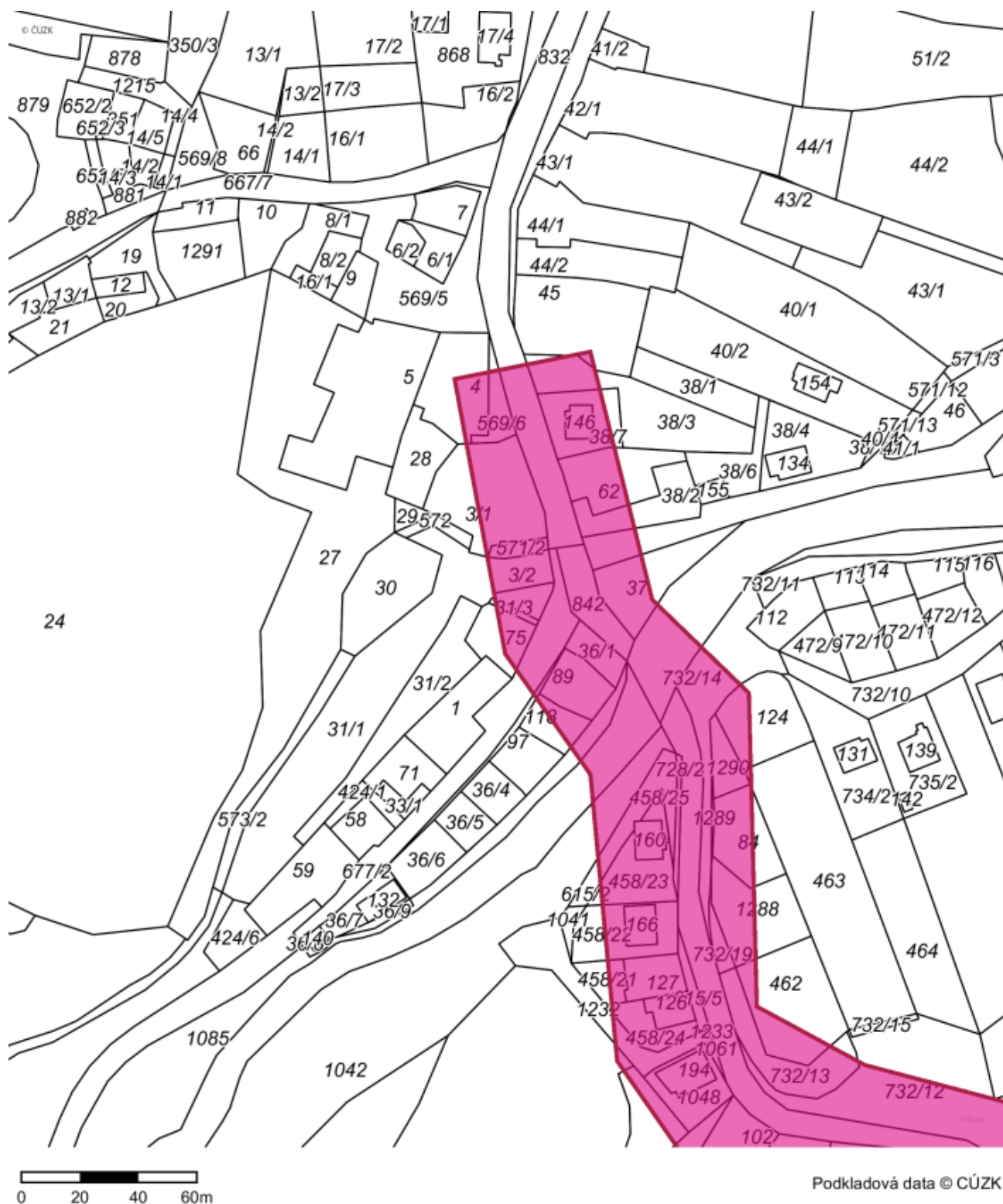
Evid. č. žádosti: 2019287761

Pořadové číslo polygonu: 1

Katastrální území: Močovice (Kutná Hora) 674451

Popis polygonu:

Polygon 1 - Detail - list atlasu 1/4



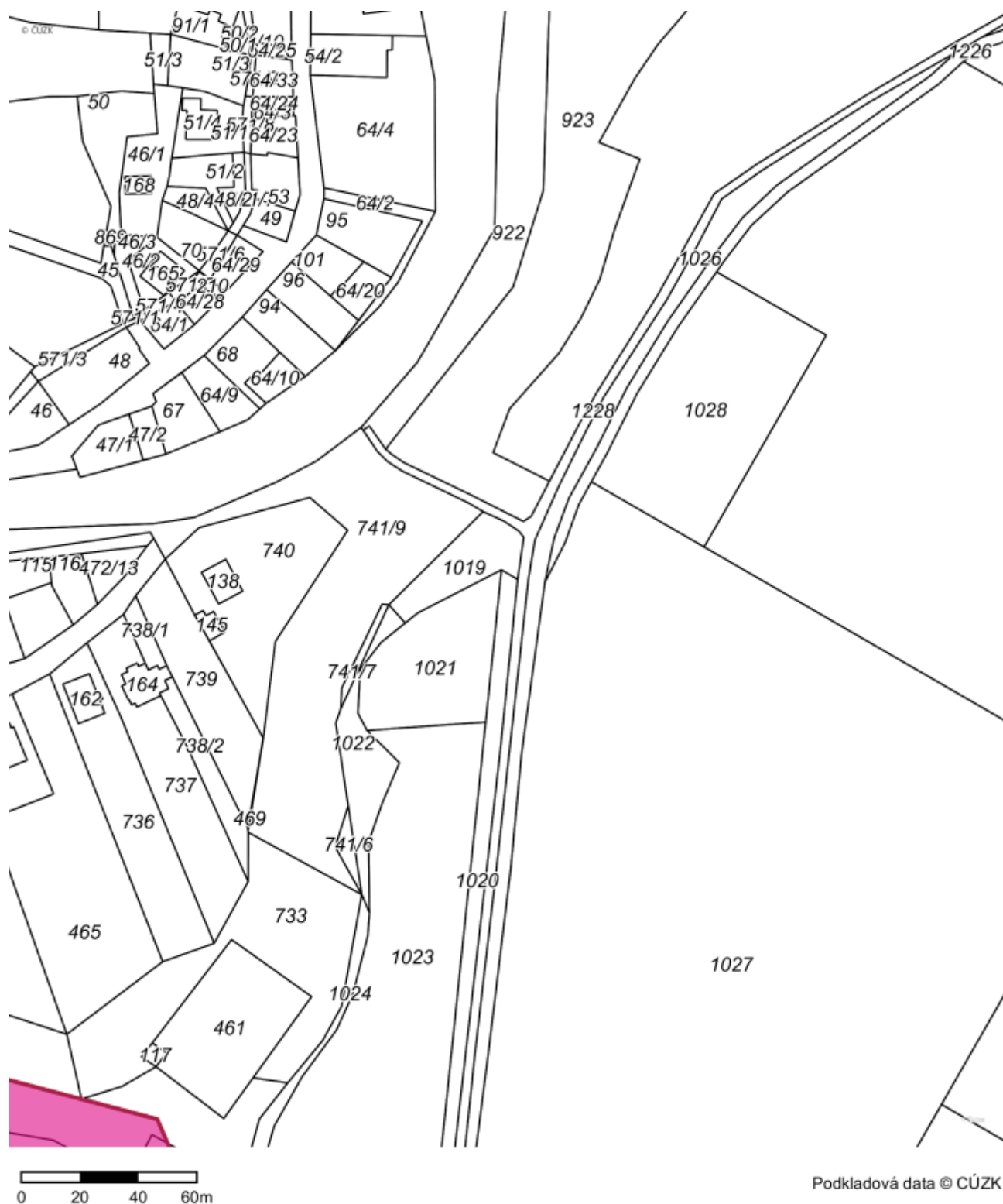
Evid. č. žádosti: 2019287761

Pořadové číslo polygonu: 1

Katastrální území: Močovice (Kutná Hora) 674451

Popis polygonu:

Polygon 1 - Detail - list atlasu 2/4



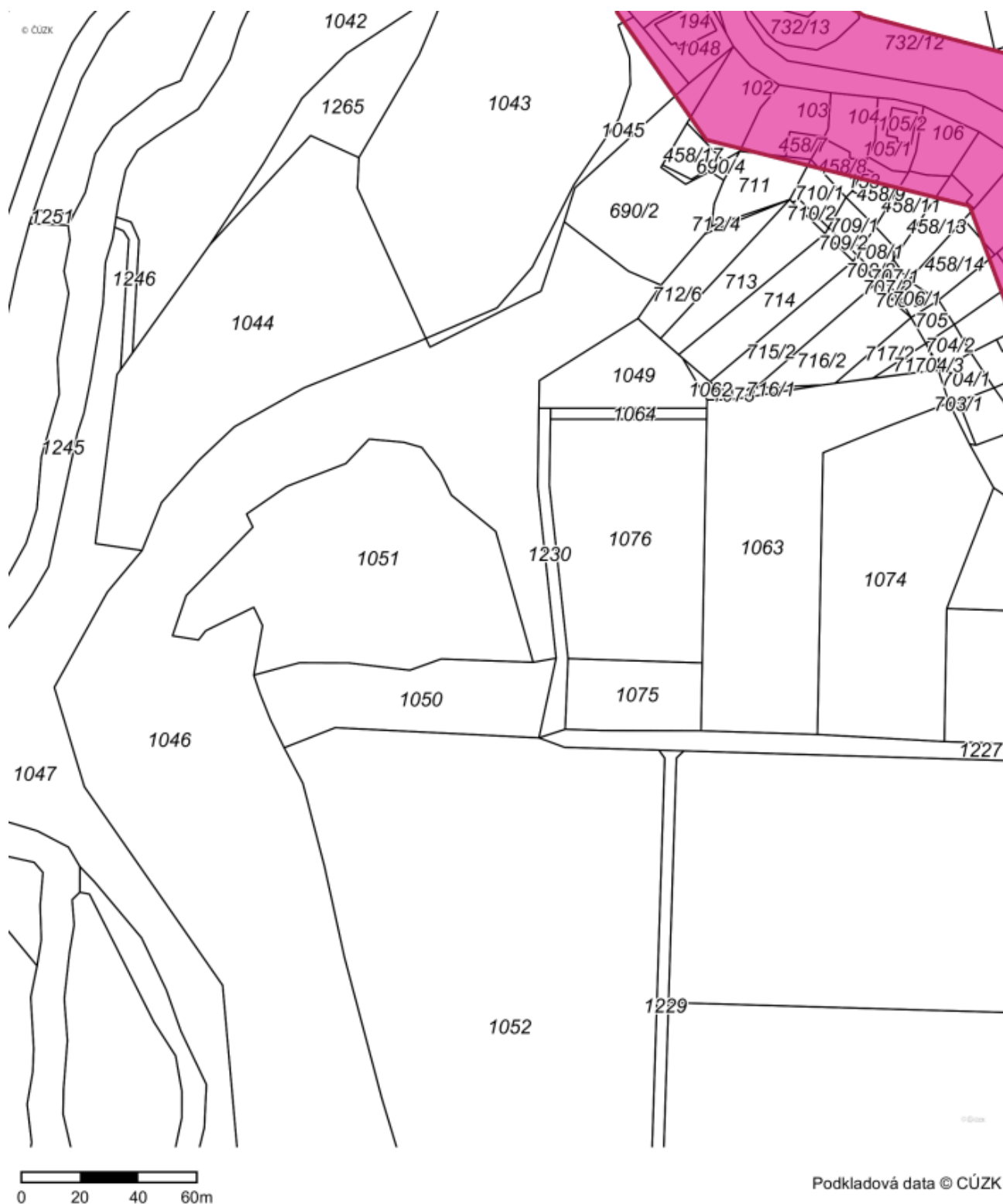
Evid. č. žádosti: 2019287761

Pořadové číslo polygonu: 1

Katastrální území: Močovice (Kutná Hora) 674451

Popis polygonu:

Polygon 1 - Detail - list atlasu 3/4



Evid. č. žádosti: 2019287761

Pořadové číslo polygonu: 1

Katastrální území: Močovice (Kutná Hora) 674451

Popis polygonu:

Polygon 1 - Detail - list atlasu 4/4

